

РОССИЙСКАЯ ФЕДЕРАЦИЯ
ОБЩЕСТВО С ОГРАНИЧЕННОЙ ОТВЕТСТВЕННОСТЬЮ



г. Тула, ул.Болдина, д.33 оф.1, тел.70-22-81, тел/факс 70-42-81

ПРОЕКТ МЕЖЕВАНИЯ ТЕРРИТОРИИ
жилого микрорайона Северная Мыза,
расположенного по адресу:
Тульская область, Ленинский район, д. Мыза.

ТОМ 1.ОСНОВНАЯ ЧАСТЬ

629-09/21-ПМТ

Утверждено
постановлением администрации
города Тулы
от _____ № _____

2021



Общество с ограниченной ответственностью
«АЛЬЯНС-ПРОЕКТ»

ПРОЕКТ МЕЖЕВАНИЯ ТЕРРИТОРИИ
жилого микрорайона Северная Мыза,
расположенного по адресу:
Тульская область, Ленинский район, д. Мыза.

ТОМ 1.ОСНОВНАЯ ЧАСТЬ

629-09/21-ПМТ

Генеральный директор
Главный инженер проекта

М.А. Лыков
Н.Н. Хандожко



2021

Согласовано				
Инва. № подл.				
Подп. и дата				
Взам. инв. №				

СОСТАВ ПРОЕКТА


№ п/п	Наименование документа
	Пояснительная записка
Графические материалы	
1	Чертеж межевания территории
2	Ведомость участков

Согласовано

Взам. инв. №

Подп. и дата

Инв. № подл.

изм.	Кол. Уч.	Лист	№ док.	Подпись	Дата
Разраб.		Ганина			
Пров.		Хандожко			
Н.контр.		Зинин			

629-09/21-ПМТ

Том1. Основная часть.

Стадия	Лист	Листов
	1	
ООО «АЛЬЯНС-ПРОЕКТ»		

ПЕРЕЧЕНЬ ЛИЦЕНЗИОННЫХ ДОКУМЕНТОВ

ООО «АЛЬЯНС-ПРОЕКТ»

Номер свидетельства	Дата выдачи	Наименование организации, выдавшей лицензию	Вид деятельности
0734-01/П-176	12.12.14	Некоммерческое партнерство «Саморегулируемая организация «Совет проектировщиков»	<ol style="list-style-type: none"> 1. Работы по подготовке сведений о внутреннем инженерном оборудовании, внутренних сетях инженерно-технического обеспечения, о перечне инженерно-технических мероприятий. 2. Работы по подготовке проектов организации строительства, сносу и демонтажу зданий и сооружений, продлению срока эксплуатации и консервации. 3. Работы по подготовке схемы планировочной организации земельного участка; 4. Работы по подготовке архитектурных решений; 5. Работы по подготовке конструктивных решений; 6. Работы по подготовке сведений о внутреннем инженерном оборудовании, внутренних сетях инженерно-технического обеспечения, о перечне инженерно-технических мероприятий; 7. Работы по подготовке сведений о наружных сетях инженерно-технического обеспечения, о перечне инженерно-технических мероприятий; 8. Работы по подготовке технологических решений; 9. Работы по подготовке проектов мероприятий по охране окружающей среды; 10. Работы по подготовке проектов мероприятий по обеспечению пожарной безопасности; 11. Работы по подготовке проектов мероприятий по обеспечению доступа маломобильных групп населения; 12. Работы по обследованию строительных конструкций

Взам. инв. №	
Подп. и дата	
Инв. № подл.	

Изм.	Кол.уч	Лист	№ док.	Подпись	Дата				

629-09/21-ПМТ

Лист

3

			зданий и сооружений; 13. Работы по организации подготовки проектной документации, привлекаемым застройщиком или заказчиком на основании договора юридическим лицом или индивидуальным предпринимателем (генеральным проектировщиком)
--	--	--	---

Инва. № подл.	Подп. и дата	Взам. инв. №

Изм.	Кол.уч	Лист	№ док.	Подпись	Дата

629-09/21-ПМТ

Лист

4



Саморегулируемая организация,
основанная на членстве лиц, осуществляющих подготовку проектной документации
(вид саморегулируемой организации)

**САМОРЕГУЛИРУЕМАЯ ОРГАНИЗАЦИЯ
 НЕКОММЕРЧЕСКОЕ ПАРТНЕРСТВО
 ОБЪЕДИНЕНИЕ ПРОЕКТИРОВЩИКОВ
 «ОсноваПроект»**



173001, г. Великий Новгород, ул. Великая, дом 18
 www.osnovaпроект.рф
 № СРО-П-176-19102012

г. Великий Новгород

«12» декабря 2014 г.

СВИДЕТЕЛЬСТВО

**О допуске к работам по подготовке проектной документации,
 которые оказывают влияние на безопасность объектов
 капитального строительства**

№ 0734-01/П-176

Выдано члену саморегулируемой организации:

**Общество с ограниченной ответственностью
 «АЛЬЯНС-ПРОЕКТ»**

ОГРН 1147154043244, ИНН 7106532551,
 300013, г. Тула, ул. Болдина, д. 33, оф. 1

Основание выдачи Свидетельства: решение Совета Партнерства
(наименование органа управления саморегулируемой организации,
 СРО НП ОП «ОсноваПроект» от 12 декабря 2014 г.
 дата заседания)

Настоящим Свидетельством подтверждается допуск к работам, указанным в приложении к
 настоящему Свидетельству, которые оказывают влияние на безопасность объектов капитального
 строительства.

Начало действия с «12» декабря 2014 г.

Свидетельство без приложения не действует.

Свидетельство выдано без ограничения срока и территории его действия.

Свидетельство выдано взамен ранее выданного

(дата выдачи, номер Свидетельства)

Директор



С.В. Левицкий

СРО НП ОП 176

СРО НП ОП 176

Инва. № подл.	Подп. и дата	Взам. инв. №

Изм.	Кол.уч	Лист	Недок.	Подпись	Дата

629-09/21-ПМТ

ПАМЯТКА

Действие данного свидетельства в соответствии со ст.55.15 Градостроительного кодекса РФ может быть:

приостановлено;

прекращено.

Информацию о деятельности СРО можно узнать на официальном сайте НП ОП «ОсноваПроект» основапроект.рф или у специалиста отдела, обслуживающего данного члена СРО: Эдлина Наталья 8 965 015 01 79. С 10 до 18 часов московского времени.



Изм.	Кол.уч	Лист	Недок.	Подпись	Дата
Изм.	Кол.уч	Лист	Недок.	Подпись	Дата

Взам. инв. №

Подп. и дата

Изм. № подл.

629-09/21-ПМТ

Лист

6

Приложение
к Свидетельству о допуске
к определенному виду или видам
работ, которые оказывают влияние
на безопасность объектов
капитального строительства
от 12 декабря 2014 г. № 0734-01/П-176

Виды работ, которые оказывают влияние на безопасность

1. объектов капитального строительства, включая особо опасные и технически сложные объекты капитального строительства, объекты использования атомной энергии, и о допуске к которым член НП «ОсноваПроект» Общество с ограниченной ответственностью «АЛЬЯНС-ПРОЕКТ» ИНН 7106532551 имеет Свидетельство:

№ пп	Наименование вида работ
	НЕТ

2. объектов капитального строительства, включая особо опасные и технически сложные объекты капитального строительства (кроме объектов использования атомной энергии), и о допуске к которым член НП «ОсноваПроект» Общество с ограниченной ответственностью «АЛЬЯНС-ПРОЕКТ» ИНН 7106532551 имеет Свидетельство:

№ пп	Наименование вида работ
4.	Работы по подготовке сведений о внутреннем инженерном оборудовании, внутренних сетях инженерно-технического обеспечения, о перечне инженерно-технических мероприятий
4.3.	Работы по подготовке проектов внутренних систем электроснабжения *
4.4.	Работы по подготовке проектов внутренних слаботочных систем *
8.	Работы по подготовке проектов организации строительства, сносу и демонтажу зданий и сооружений, продлению срока эксплуатации и консервации *

3. объектов капитального строительства (кроме особо опасных и технически сложных объектов, объектов использования атомной энергии) и о допуске к которым член НП «ОсноваПроект» Общество с ограниченной ответственностью «АЛЬЯНС-ПРОЕКТ» ИНН 7106532551 имеет Свидетельство:

№ пп	Наименование вида работ
1.	Работы по подготовке схемы планировочной организации земельного участка
1.1.	Работы по подготовке генерального плана земельного участка
1.2.	Работы по подготовке схемы планировочной организации трассы линейного объекта
1.3.	Работы по подготовке схемы планировочной организации полосы отвода линейного сооружения
2.	Работы по подготовке архитектурных решений
3.	Работы по подготовке конструктивных решений
4.	Работы по подготовке сведений о внутреннем инженерном оборудовании, внутренних сетях инженерно-технического обеспечения, о перечне инженерно-технических мероприятий
4.1.	Работы по подготовке проектов внутренних инженерных систем отопления, вентиляции, кондиционирования, противодымной вентиляции, теплоснабжения и холодоснабжения
4.2.	Работы по подготовке проектов внутренних инженерных систем водоснабжения и канализации
4.5.	Работы по подготовке проектов внутренних диспетчеризации, автоматизации и управления

Взам. инв. №	
Подп. и дата	
Инв. № подл.	

Изм.	Кол.уч	Лист	Недок.	Подпись	Дата

	инженерными системами
4.6.	Работы по подготовке проектов внутренних систем газоснабжения
5.	Работы по подготовке сведений о наружных сетях инженерно-технического обеспечения, о перечне инженерно-технических мероприятий
5.1.	Работы по подготовке проектов наружных сетей теплоснабжения и их сооружений
5.2.	Работы по подготовке проектов наружных сетей водоснабжения и канализации и их сооружений
5.3.	Работы по подготовке проектов наружных сетей электроснабжения до 35 кВ включительно и их сооружений
5.6.	Работы по подготовке проектов наружных сетей слаботочных систем
5.7.	Работы по подготовке проектов наружных сетей газоснабжения и их сооружений
6.	Работы по подготовке технологических решений
6.1.	Работы по подготовке технологических решений жилых зданий и их комплексов
6.2.	Работы по подготовке технологических решений общественных зданий и сооружений и их комплексов
6.3.	Работы по подготовке технологических решений производственных зданий и сооружений и их комплексов
6.6.	Работы по подготовке технологических решений объектов сельскохозяйственного назначения и их комплексов
6.7.	Работы по подготовке технологических решений объектов специального назначения и их комплексов
6.9.	Работы по подготовке технологических решений объектов сбора, обработки, хранения, переработки и утилизации отходов и их комплексов
6.11.	Работы по подготовке технологических решений объектов военной инфраструктуры и их комплексов
6.12.	Работы по подготовке технологических решений объектов очистных сооружений и их комплексов
9.	Работы по подготовке проектов мероприятий по охране окружающей среды
10.	Работы по подготовке проектов мероприятий по обеспечению пожарной безопасности
11.	Работы по подготовке проектов мероприятий по обеспечению доступа маломобильных групп населения
12.	Работы по обследованию строительных конструкций зданий и сооружений
13.	Работы по организации подготовки проектной документации, привлекаемым застройщиком или заказчиком на основании договора юридическим лицом или индивидуальным предпринимателем (генеральным проектировщиком)

Общество с ограниченной ответственностью «АЛЬЯНС-ПРОЕКТ» вправе заключать договоры по осуществлению организации работ по подготовке проектной документации для объектов капитального строительства, стоимость которых по одному договору не превышает (составляет) **5 000 000 (Пять миллионов) рублей.**

Директор



С.В. Левицкий

Взам. инв. №	
Подп. и дата	
Инв. № подл.	

Изм.	Кол.уч	Лист	Недок.	Подпись	Дата

629-09/21-ПМТ

Лист

8

1. ОБЩАЯ ЧАСТЬ

Проект межевания территории, осуществляется в целях установления границ земельного участка, планируемого для размещения объектов капитального строительства, уличного оборудования и благоустройства территории.

Проект выполняется в соответствии с техническим заданием на проектирование, Градостроительным кодексом Российской Федерации, Земельным кодексом Российской Федерации, СП 42.13330.2016.

Инв. № подл.	Подп. и дата	Взам. инв. №								Лист
Изм.	Кол.уч	Лист	Недок.	Подпись	Дата	629-09/21-ПМТ				

2. ОСНОВНАЯ ЧАСТЬ

Ведомость исходных земельных участков

№ участка	Назначение	Площадь земельного участка по кадастру, м. кв.	К№
Исходные земельные участки:			
1	Для размещения многоквартирных жилых домов этажностью 1-3, объектов коммунально-бытового назначения, объектов торговли, офисов коммерческих организаций	17203	71:14:040401:2403
2	Для размещения многоквартирных жилых домов этажностью 1-3, объектов коммунально-бытового назначения, объектов торговли, офисов коммерческих организаций	15598	71:14:040401:3725
3	Для размещения многоквартирных жилых домов этажностью 1-3, объектов коммунально-бытового назначения, объектов торговли, офисов коммерческих организаций	14328	71:14:000000:9609
4	Для размещения многоквартирных жилых домов этажностью 1-3, объектов коммунально-бытового назначения, объектов торговли, офисов коммерческих организаций	17209	71:14:040401:2394
5	Для размещения многоквартирных жилых домов этажностью 1-3, объектов коммунально-бытового назначения, объектов торговли, офисов коммерческих организаций	16706	71:14:040401:2393
6	Для размещения многоквартирных жилых домов этажностью 1-3,	17392	71:14:040401:5625

Взам. инв. №	
Подп. и дата	
Инв. № подл.	

Изм.	Кол.уч	Лист	Недок.	Подпись	Дата	629-09/21-ПМТ	Лист
							10

	объектов коммунально-бытового назначения, объектов торговли, офисов коммерческих организаций		
7	Для размещения многоквартирных жилых домов этажностью 1-3, объектов коммунально-бытового назначения, объектов торговли, офисов коммерческих организаций	17212	71:14:040401:5624
8	Для размещения многоквартирных жилых домов этажностью 1-3, объектов коммунально-бытового назначения, объектов торговли, офисов коммерческих организаций	16760	71:14:040401:2427
9	Для размещения многоквартирных жилых домов этажностью 1-3, объектов коммунально-бытового назначения, объектов торговли, офисов коммерческих организаций	16750	71:14:040401:2428
10	Для размещения многоквартирных жилых домов этажностью 1-3, объектов коммунально-бытового назначения, объектов торговли, офисов коммерческих организаций	16735	71:14:040401:2429
11	Для размещения многоквартирных жилых домов этажностью 1-3, объектов коммунально-бытового назначения, объектов торговли, офисов коммерческих организаций	17197	71:14:040401:2437
12	Для размещения многоквартирных жилых домов этажностью 1-3, объектов коммунально-бытового назначения, объектов торговли, офисов коммерческих организаций	17055	71:14:040401:2417
13	Для размещения многоквартирных	16499	71:14:040401:2418

Взам. инв. №	
Подп. и дата	
Инв. № подл.	

Изм.	Кол.уч	Лист	Недок.	Подпись	Дата

629-09/21-ПМТ

Лист

11

	жилых домов этажностью 1-3, объектов коммунально-бытового назначения, объектов торговли, офисов коммерческих организаций		
14	Для размещения многоквартирных жилых домов этажностью 1-3, объектов коммунально-бытового назначения, объектов торговли, офисов коммерческих организаций	16719	71:14:040401:2419
15	Для размещения многоквартирных жилых домов этажностью 1-3, объектов коммунально-бытового назначения, объектов торговли, офисов коммерческих организаций	3312	71:14:040401:2439
16	Для размещения многоквартирных жилых домов этажностью 1-3, объектов коммунально-бытового назначения, объектов торговли, офисов коммерческих организаций	13090	71:14:040401:2383
17	Для размещения многоквартирных жилых домов этажностью 1-3, объектов коммунально-бытового назначения, объектов торговли, офисов коммерческих организаций	17120	71:14:040401:5627
18	Для размещения многоквартирных жилых домов этажностью 1-3, объектов коммунально-бытового назначения, объектов торговли, офисов коммерческих организаций	16905	71:14:040401:2397
19	Для размещения многоквартирных жилых домов этажностью 1-3, объектов коммунально-бытового назначения, объектов торговли, офисов коммерческих организаций	16809	71:14:040401:2396

Взам. инв. №	
Подп. и дата	
Инв. № подл.	

Изм.	Кол.уч	Лист	Недок.	Подпись	Дата

629-09/21-ПМТ

Лист

12

20	Для размещения многоквартирных жилых домов этажностью 1-3, объектов коммунально-бытового назначения, объектов торговли, офисов коммерческих организаций	16769	71:14:040401:2406
21	Для размещения многоквартирных жилых домов этажностью 1-3, объектов коммунально-бытового назначения, объектов торговли, офисов коммерческих организаций	14994	71:14:040401:2405
22	Для размещения многоквартирных жилых домов этажностью 1-3, объектов коммунально-бытового назначения, объектов торговли, офисов коммерческих организаций	16623	71:14:040401:2409
23	Для размещения многоквартирных жилых домов этажностью 1-3, объектов коммунально-бытового назначения, объектов торговли, офисов коммерческих организаций	16910	71:14:040401:2410
24	Для размещения многоквартирных жилых домов этажностью 1-3, объектов коммунально-бытового назначения, объектов торговли, офисов коммерческих организаций	15852	71:14:040401:2421
25	Для размещения многоквартирных жилых домов этажностью 1-3, объектов коммунально-бытового назначения, объектов торговли, офисов коммерческих организаций	14989	71:14:040401:2422
26	Для размещения многоквартирных жилых домов этажностью 1-3, объектов коммунально-бытового назначения, объектов торговли,	1190	71:14:040401:2385

Изм. № подл.	Подп. и дата	Взам. инв. №

Изм.	Кол.уч	Лист	Недок.	Подпись	Дата

629-09/21-ПМТ

Лист

13

	офисов коммерческих организаций		
27	Для размещения многоквартирных жилых домов этажностью 1-3, объектов коммунально-бытового назначения, объектов торговли, офисов коммерческих организаций	1972	71:14:040401:2386
28	дошкольное, начальное и среднее общее образование	14885	71:14:040401:3726
29	Для размещения многоквартирных жилых домов этажностью 1-3, объектов коммунально-бытового назначения, объектов торговли, офисов коммерческих организаций	9098	71:14:040401:3728
30	Для размещения многоквартирных жилых домов этажностью 1-3, объектов коммунально-бытового назначения, объектов торговли, офисов коммерческих организаций	6445	71:14:040401:7614
31	Магазин, общественное питание	7599	71:14:040401:7622
32	Для размещения многоквартирных жилых домов этажностью 1-3, объектов коммунально-бытового назначения, объектов торговли, офисов коммерческих организаций	13168	71:14:040401:7075
33	Для размещения многоквартирных жилых домов этажностью 1-3, объектов коммунально-бытового назначения, объектов торговли, офисов коммерческих организаций	16730	71:14:040401:2412
34	Для размещения многоквартирных жилых домов этажностью 1-3, объектов коммунально-бытового назначения, объектов торговли, офисов коммерческих организаций	16914	71:14:040401:2411

Взам. инв. №	
Подп. и дата	
Инв. № подл.	

Изм.	Кол.уч	Лист	Недок.	Подпись	Дата

629-09/21-ПМТ

Лист

14

35	Для размещения многоквартирных жилых домов этажностью 1-3, объектов коммунально-бытового назначения, объектов торговли, офисов коммерческих организаций	17235	71:14:040401:2438
36	Для размещения многоквартирных жилых домов этажностью 1-3, объектов коммунально-бытового назначения, объектов торговли, офисов коммерческих организаций	17282	71:14:040401:2435
37	Для размещения многоквартирных жилых домов этажностью 1-3, объектов коммунально-бытового назначения, объектов торговли, офисов коммерческих организаций	17098	71:14:040401:6102
38	Для размещения многоквартирных жилых домов этажностью 1-3, объектов коммунально-бытового назначения, объектов торговли, офисов коммерческих организаций	17191	71:14:040401:2436
39	Для размещения многоквартирных жилых домов этажностью 1-3, объектов коммунально-бытового назначения, объектов торговли, офисов коммерческих организаций	17168	71:14:040401:2392
40	Для размещения многоквартирных жилых домов этажностью 1-3, объектов коммунально-бытового назначения, объектов торговли, офисов коммерческих организаций	16696	71:14:040401:2432
41	Для размещения многоквартирных жилых домов этажностью 1-3, объектов коммунально-бытового назначения, объектов торговли,	16996	71:14:040401:2433

Изм. № подл.	Подп. и дата	Взам. инв. №

Изм.	Кол.уч	Лист	Недок.	Подпись	Дата

629-09/21-ПМТ

Лист

15

	офисов коммерческих организаций		
42	Для размещения многоквартирных жилых домов этажностью 1-3, объектов коммунально-бытового назначения, объектов торговли, офисов коммерческих организаций	16714	71:14:040401:2431
43	Для размещения многоквартирных жилых домов этажностью 1-3, объектов коммунально-бытового назначения, объектов торговли, офисов коммерческих организаций	16 508	71:14:040401:2420
44	Для размещения многоквартирных жилых домов этажностью 1-3, объектов коммунально-бытового назначения, объектов торговли, офисов коммерческих организаций	16996	71:14:040401:2430
45	Для размещения многоквартирных жилых домов этажностью 1-3, объектов коммунально-бытового назначения, объектов торговли, офисов коммерческих организаций	17098	71:14:040401:5626
46	Для размещения многоквартирных жилых домов этажностью 1-3, объектов коммунально-бытового назначения, объектов торговли, офисов коммерческих организаций	17100	71:14:040401:5628
47	Для размещения многоквартирных жилых домов этажностью 1-3, объектов коммунально-бытового назначения, объектов торговли, офисов коммерческих организаций	17419	71:14:040401:2391
48	Для размещения многоквартирных жилых домов этажностью 1-3, объектов коммунально-бытового	16905	71:14:040401:2399

Изм. № подл.	Подп. и дата	Взам. инв. №

Изм.	Кол.уч	Лист	Недок.	Подпись	Дата

629-09/21-ПМТ

Лист

16

	назначения, объектов торговли, офисов коммерческих организаций		
49	Для размещения многоквартирных жилых домов этажностью 1-3, объектов коммунально-бытового назначения, объектов торговли, офисов коммерческих организаций	16904	71:14:040401:2400
50	Для размещения многоквартирных жилых домов этажностью 1-3, объектов коммунально-бытового назначения, объектов торговли, офисов коммерческих организаций	13988	71:14:040401:3724
51	Для размещения многоквартирных жилых домов этажностью 1-3, объектов коммунально-бытового назначения, объектов торговли, офисов коммерческих организаций	21301	71:14:040401:2407
52	Для размещения многоквартирных жилых домов этажностью 1-3, объектов коммунально-бытового назначения, объектов торговли, офисов коммерческих организаций	77283	71:14:040401:2398
53	Для размещения многоквартирных жилых домов этажностью 1-3, объектов коммунально-бытового назначения, объектов торговли, офисов коммерческих организаций	2	71:14:040401:6101

Изм. № подл.	Подп. и дата	Взам. инв. №

Изм.	Кол.уч	Лист	№док.	Подпись	Дата

629-09/21-ПМТ

Лист

17

**Ведомость земельных участков, не изменяемых настоящим проектом
межевания**

№ участка	Назначение	Площадь земельного участка по проекту, м. кв.	Примечание
Не изменяемые земельные участки:			
28	дошкольное, начальное и среднее общее образование	14 885	71:14:040401:3726
40	Для размещения многоквартирных жилых домов этажностью 1-3, объектов коммунально-бытового назначения, объектов торговли, офисов коммерческих организаций	16696	71:14:040401:2432
41	Для размещения многоквартирных жилых домов этажностью 1-3, объектов коммунально-бытового назначения, объектов торговли, офисов коммерческих организаций	16996	71:14:040401:2433
42	Для размещения многоквартирных жилых домов этажностью 1-3, объектов коммунально-бытового назначения, объектов торговли, офисов коммерческих организаций	16714	71:14:040401:2431
44	Для размещения многоквартирных жилых домов этажностью 1-3, объектов коммунально-бытового назначения, объектов торговли, офисов коммерческих организаций	16996	71:14:040401:2430
45	Для размещения многоквартирных жилых домов этажностью 1-3, объектов коммунально-бытового назначения, объектов торговли, офисов коммерческих организаций	17098	71:14:040401:5626
46	Для размещения многоквартирных жилых домов этажностью 1-3,	17100	71:14:040401:5628

Взам. инв. №	
Подп. и дата	
Инв. № подл.	

Изм.	Кол.уч	Лист	Недок.	Подпись	Дата

629-09/21-ПМТ

Лист

18

	объектов коммунально-бытового назначения, объектов торговли, офисов коммерческих организаций		
47	Для размещения многоквартирных жилых домов этажностью 1-3, объектов коммунально-бытового назначения, объектов торговли, офисов коммерческих организаций	17419	71:14:040401:2391
48	Для размещения многоквартирных жилых домов этажностью 1-3, объектов коммунально-бытового назначения, объектов торговли, офисов коммерческих организаций	16905	71:14:040401:2399
49	Для размещения многоквартирных жилых домов этажностью 1-3, объектов коммунально-бытового назначения, объектов торговли, офисов коммерческих организаций	16904	71:14:040401:2400
50	Для размещения многоквартирных жилых домов этажностью 1-3, объектов коммунально-бытового назначения, объектов торговли, офисов коммерческих организаций	13988	71:14:040401:3724
51	Для размещения многоквартирных жилых домов этажностью 1-3, объектов коммунально-бытового назначения, объектов торговли, офисов коммерческих организаций	21301	71:14:040401:2407
52	Для размещения многоквартирных жилых домов этажностью 1-3, объектов коммунально-бытового назначения, объектов торговли, офисов коммерческих организаций	77283	71:14:040401:2398
53	Для размещения многоквартирных	2	71:14:040401:6101

Взам. инв. №	
Подп. и дата	
Инв. № подл.	

Изм.	Кол.уч	Лист	Недок.	Подпись	Дата

629-09/21-ПМТ

Лист

19

	жилых домов этажностью 1-3, объектов коммунально-бытового назначения, объектов торговли, офисов коммерческих организаций		
--	---	--	--

Изм. № подл.	Подп. и дата	Взам. инв. №

Изм.	Кол.уч	Лист	Недок.	Подпись	Дата

629-09/21-ПМТ

Ведомость образуемых земельных участков

№ участка	Назначение	Площадь земельного участка по проекту, м. кв.	Примечание
Образуемые земельные участки:			
1	Многоэтажная жилая застройка (высотная застройка)	27208,80	I очередь 9-и этажные жилые дома
2	Многоэтажная жилая застройка (высотная застройка)	94220,20	II очередь 9-и этажные жилые дома
3	Многоэтажная жилая застройка (высотная застройка)	134217,63	III очередь 9-и этажные жилые дома
4	Магазин	7826,20	Магазин
5	Магазин	3667,53	Магазин
6	Дошкольное, начальное и среднее общее образование	32930,59	Школа на 1260 мест
7	Дошкольное, начальное и среднее общее образование	18988,62	Детский сад на 280 мест
8	Магазин	10352,41	Магазин
9	Предоставление коммунальных услуг	69,99	ТП
10	Предоставление коммунальных услуг	70	ТП
11	Предоставление коммунальных услуг	70	ТП
12	Предоставление коммунальных услуг	753,42	РП
13	Предоставление коммунальных услуг	934,96	ГРП
14	Предоставление коммунальных услуг	19472,53	КНС, ОС и другие инженерные сооружения
15	Хранение автотранспорта	21137,13	Стоянки автомобильного транспорта
16	Хранение автотранспорта	17342,00	Стоянки автомобильного транспорта

Взам. инв. №	
Подп. и дата	
Инв. № подл.	

Изм.	Кол.уч	Лист	Недок.	Подпись	Дата

629-09/21-ПМТ

Лист

21

			транспорта
17	Хранение автотранспорта	10811,95	Стоянки автомобильного транспорта
18	Хранение автотранспорта	4844,39	Стоянки автомобильного транспорта
19	Земельные участки (территории) общего пользования	48891,03	Улицы, проезды в жилой застройке
20	Земельные участки (территории) общего пользования	58836,10	Улицы, проезды в жилой застройке
21	Земельные участки (территории) общего пользования	1474,08	Улицы, проезды в жилой застройке
22	Земельные участки (территории) общего пользования	16697,28	Улицы, проезды в жилой застройке
23	Земельные участки (территории) общего пользования	28165,83	Улицы, проезды в жилой застройке
24	Хранение автотранспорта	2151,21	Стоянки автомобильного транспорта
25	Магазин, общественное питание	6705,60	Магазин, обществ. питание
26	Земельные участки (территории) общего пользования	894,01	Улицы, проезды в жилой застройке
27	Предоставление коммунальных услуг	910,12	РП
28	Амбулаторно-поликлиническое обслуживание	2382,97	Амбулатория

Взам. инв. №	
Подп. и дата	
Инв. № подл.	

Изм.	Кол.уч	Лист	Недок.	Подпись	Дата

629-09/21-ПМТ

Лист

22

**Ведомость координат поворотных точек границ
образуемого земельного участка 1**

1. Сведения о характерных точках границ образуемых земельных участков

Обозначение земельного участка :ЗУ1

Зона № —

Обозначение характерных точек границ	Координаты, м		Средняя квадратическая погрешность положения характерной точки (M _t), м	Описание закрепления точки
	X	Y		
1	2	3	4	5
10	742413,80	253365,80	0,10	—
9	742502,11	253397,94	0,10	—
8	742490,55	253429,71	0,10	—
7	742457,65	253520,10	0,10	—
6	742446,30	253551,28	0,10	—
5	742432,92	253588,05	0,10	—
4	742403,63	253577,39	0,10	—
3	742393,37	253605,58	0,10	—
2	742422,66	253616,24	0,10	—
1	742416,46	253633,26	0,10	—
16	742403,39	253621,75	0,10	—
15	742277,53	253491,58	0,10	—
14	742289,44	253458,88	0,10	—
13	742333,61	253474,95	0,10	—
12	742350,74	253427,87	0,10	—
11	742386,50	253440,80	0,10	—

№ образуемого участка	Площадь образуемого участка, м.кв.	№ части исходного участка	Кадастровый номер исходного участка	Площадь части исходного участка, м.кв.	Сумма площадей частей
1	27208,80	2,1	71:14:040401:3725	14123,68	27208,80
		1,1	71:14:040401:2403	13085,12	

Инва. № подл.	Подп. и дата	Взам. инв. №

Изм.	Кол.уч	Лист	Недок.	Подпись	Дата

629-09/21-ПМТ

Лист

23

**Ведомость координат поворотных точек границ
образуемого земельного участка 2**

1. Сведения о характерных точках границ образуемых земельных участков

Обозначение земельного участка :ЗУ2

Зона № —

Обозначение характерных точек границ	Координаты, м		Средняя квадратическая погрешность положения характерной точки (M _i), м	Описание закрепления точки
	X	Y		
1	2	3	4	5
18	743057,51	253389,49	0,10	—
17	743171,97	253431,16	0,10	—
35	743125,82	253557,97	0,10	—
34	743045,74	253562,88	0,10	—
33	742990,70	253573,06	0,10	—
32	742962,18	253578,34	0,10	—
31	742824,42	253600,72	0,10	—
30	742807,51	253603,32	0,10	—
29	742673,62	253623,96	0,10	—
28	742581,53	253620,76	0,10	—
27	742465,43	253644,91	0,10	—
26	742472,93	253624,25	0,10	—
25	742446,75	253614,73	0,10	—
24	742513,50	253431,32	0,10	—
23	742520,08	253433,71	0,10	—
22	742523,50	253424,32	0,10	—
21	742516,92	253421,92	0,10	—
20	742530,24	253385,34	0,10	—
19	742997,18	253555,29	0,10	—
36	742831,82	253536,53	0,10	—
39	742828,40	253545,93	0,10	—
38	742821,82	253543,54	0,10	—
37	742825,24	253534,14	0,10	—

№ образуемого участка	Площадь образуемого участка, м.кв.	№ части исходного участка	Кадастровый номер исходного участка	Площадь части исходного участка, м.кв.	Сумма площадей частей
2	94220,20	5,1	71:14:040401:2393	6059,79	94220,19
		4,1	71:14:040401:2394	14346,91	
		3,1	71:14:000000:9609	6950,86	
		7,1	71:14:040401:5624	12478,75	

Инва. № подл.	Подп. и дата	Взам. инв. №

Изм.	Кол.уч	Лист	№ док.	Подпись	Дата	629-09/21-ПМТ	Лист
							24

		6,1	71:14:040401:5625	16401,87	
		8,1	71:14:040401:2427	13024,43	
		9,1	71:14:040401:2428	4239,28	
		12,1	71:14:040401:2417	11009,44	
		11,1	71:14:040401:2437	9708,86	

Инва. № подл.	Подп. и дата	Взам. инв. №

Изм.	Кол.уч	Лист	Недок.	Подпись	Дата

629-09/21-ПМТ

Лист

25

**Ведомость координат поворотных точек границ
образуемого земельного участка 3**

1. Сведения о характерных точках границ образуемых земельных участков

Обозначение земельного участка :ЗУ3

Зона № —

Обозначение характерных точек границ	Координаты, м		Средняя квадратическая погрешность положения характерной точки (M _i), м	Описание закрепления точки
	X	Y		
1	2	3	4	5
58	742653,39	252853,01	0,10	—
57	742706,13	252856,76	0,10	—
56	742756,79	252868,39	0,10	—
55	742781,53	252877,60	0,10	—
54	742810,16	252893,88	0,10	—
53	742828,52	252908,44	0,10	—
52	742849,12	252930,33	0,10	—
51	742866,11	252955,75	0,10	—
50	742875,50	252971,27	0,10	—
49	742885,60	253001,10	0,10	—
48	742889,34	253021,12	0,10	—
47	742890,86	253043,11	0,10	—
46	742892,67	253050,95	0,10	—
45	742897,82	253057,66	0,10	—
44	742903,90	253061,09	0,10	—
43	742918,55	253066,11	0,10	—
42	742931,07	253068,82	0,10	—
41	742950,87	253071,30	0,10	—
40	742996,02	253087,73	0,10	—
71	742975,14	253145,09	0,10	—
70	742200,03	252862,92	0,10	—
69	742168,39	252949,77	0,10	—
68	742127,41	252934,86	0,10	—
67	742164,60	252802,60	0,10	—
66	742181,30	252743,23	0,10	—
65	742186,62	252654,29	0,10	—
64	742187,64	252637,32	0,10	—
63	742229,71	252618,14	0,10	—
62	742307,17	252667,29	0,10	—
61	742337,92	252707,05	0,10	—
60	742319,06	252758,86	0,10	—
59	742547,86	252869,63	0,10	—
72	742692,62	252959,63	0,10	—
75	742689,20	252969,03	0,10	—
74	742682,63	252966,64	0,10	—
73	742686,04	252957,24	0,10	—

Взам. инв. №	
Подп. и дата	
Инв. № подл.	

Изм.	Кол.уч	Лист	Недок.	Подпись	Дата	629-09/21-ПМТ	Лист
							26

№ образуемого участка	Площадь образуемого участка, м.кв.	№ части исходного участка	Кадастровый номер исходного участка	Площадь части исходного участка, м.кв.	Сумма площадей частей
3	134217,63	23,1	71:14:040401:2410	10723,55	134217,64
		22,1	71:14:040401:2409	16622,55	
		21,1	71:14:040401:2405	12048,64	
		20,1	71:14:040401:2406	15599,86	
		18,1	71:14:040401:2397	14704,06	
		19,1	71:14:040401:2396	15439,80	
		17,1	71:14:040401:5627	14752,10	
		16,1	71:14:040401:2383	10251,20	
		15,1	71:14:040401:2439	2297,44	
		13,1	71:14:040401:2418	8060,26	
		14,1	71:14:040401:2419	13718,18	

Инва. № подл.	Подп. и дата	Взам. инв. №

Изм.	Кол.уч	Лист	Недок.	Подпись	Дата

629-09/21-ПМТ

**Ведомость координат поворотных точек границ
образуемого земельного участка 4**

1. Сведения о характерных точках границ образуемых земельных участков

Обозначение земельного участка :ЗУ4

Зона № —

Обозначение характерных точек границ	Координаты, м		Средняя квадратическая погрешность положения характерной точки (M _i), м	Описание закрепления точки
	X	Y		
1	2	3	4	5
77	742272,52	253386,62	0,10	—
76	742354,86	253416,56	0,10	—
12	742350,74	253427,87	0,10	—
13	742333,61	253474,95	0,10	—
14	742289,44	253458,88	0,10	—
15	742277,53	253491,58	0,10	—
82	742237,69	253450,37	0,10	—
81	742229,00	253439,34	0,10	—
80	742227,71	253435,51	0,10	—
79	742243,09	253393,27	0,10	—
78	742266,94	253401,95	0,10	—

№ образуемого участка	Площадь образуемого участка, м.кв.	№ части исходного участка	Кадастровый номер исходного участка	Площадь части исходного участка, м.кв.	Сумма площадей частей
4	7826,20	29,1	71:14:040401:3728	7826,20	7826,20

Ив. № подл.	Подп. и дата	Взам. инв. №

Изм.	Кол.уч	Лист	Недок.	Подпись	Дата

629-09/21-ПМТ

Лист

28

**Ведомость координат поворотных точек границ
образуемого земельного участка 5**

1. Сведения о характерных точках границ образуемых земельных участков

Обозначение земельного участка :ЗУ5

Зона № —

Обозначение характерных точек границ	Координаты, м		Средняя квадратическая погрешность положения характерной точки (M _i), м	Описание закрепления точки
	X	Y		
1	2	3	4	5
84	742979,89	253173,43	0,10	—
83	743094,36	253215,10	0,10	—
86	743084,07	253243,38	0,10	—
85	742969,59	253201,72	0,10	—

№ образуемого участка	Площадь образуемого участка, м.кв.	№ части исходного участка	Кадастровый номер исходного участка	Площадь части исходного участка, м.кв.	Сумма площадей частей
5	3667,53	43,1	71:14:040401:2420	3667,20	3667,20

Инва. № подл.	Подп. и дата	Взам. инв. №

Изм.	Кол.уч	Лист	Недок.	Подпись	Дата

629-09/21-ПМТ

Лист

29

**Ведомость координат поворотных точек границ
образуемого земельного участка 6**

1. Сведения о характерных точках границ образуемых земельных участков

Обозначение земельного участка :ЗУ6

Зона № —

Обозначение характерных точек границ	Координаты, м		Средняя квадратическая погрешность положения характерной точки (M), м	Описание закрепления точки
	X	Y		
1	2	3	4	5
87	742966,59	253168,59	0,10	—
94	742956,29	253196,88	0,10	—
93	742955,58	253198,84	0,10	—
92	742930,27	253268,38	0,10	—
91	742915,39	253309,25	0,10	—
90	742914,78	253310,92	0,10	—
89	742710,50	253236,56	0,10	—
173	742751,29	253124,48	0,10	—
88	742762,30	253094,22	0,10	—

№ образуемого участка	Площадь образуемого участка, м.кв.	№ части исходного участка	Кадастровый номер исходного участка	Площадь части исходного участка, м.кв.	Сумма площадей частей
6	32930,59	43,1	71:14:040401:2420	7000,58	32930,59
		24,1	71:14:040401:2421	15830,04	
		25,1	71:14:040401:2422	9271,51	
		26,1	71:14:040401:2385	258,43	
		27,1	71:14:040401:2386	570,03	

Изм. № подл.	Подп. и дата	Взам. инв. №

Изм.	Кол.уч	Лист	Недок.	Подпись	Дата

629-09/21-ПМТ

Лист

30

**Ведомость координат поворотных точек границ
образуемого земельного участка 7**

1. Сведения о характерных точках границ образуемых земельных участков

Обозначение земельного участка :ЗУ7

Зона № —

Обозначение характерных точек границ	Координаты, м		Средняя квадратическая погрешность положения характерной точки (M _i), м	Описание закрепления точки
	X	Y		
1	2	3	4	5
96	742919,53	253339,26	0,10	—
95	743034,02	253380,93	0,10	—
98	742980,73	253527,38	0,10	—
97	742866,23	253485,71	0,10	—

№ образуемого участка	Площадь образуемого участка, м.кв.	№ части исходного участка	Кадастровый номер исходного участка	Площадь части исходного участка, м.кв.	Сумма площадей частей
7	18988,62	10,1	71:14:040401:2429	9712,79	18988,63
		9,2	71:14:040401:2428	8769,25	
		12,2	71:14:040401:2417	506,59	

Инва. № подл.	Подп. и дата	Взам. инв. №

Изм.	Кол.уч	Лист	Недок.	Подпись	Дата

629-09/21-ПМТ

Лист

31

**Ведомость координат поворотных точек границ
образуемого земельного участка 8**

1. Сведения о характерных точках границ образуемых земельных участков

Обозначение земельного участка :ЗУ8

Зона № —

Обозначение характерных точек границ	Координаты, м		Средняя квадратическая погрешность положения характерной точки (M _i), м	Описание закрепления точки
	X	Y		
1	2	3	4	5
100	742595,30	253221,22	0,10	—
99	742686,91	253254,58	0,10	—
102	742650,54	253354,50	0,10	—
101	742559,03	253320,85	0,10	—

№ образуемого участка	Площадь образуемого участка, м.кв.	№ части исходного участка	Кадастровый номер исходного участка	Площадь части исходного участка, м.кв.	Сумма площадей частей
8	10352,41	39,1	71:14:040401:2392	10352,41	10352,41

Инва. № подл.	Подп. и дата	Взам. инв. №

Изм.	Кол.уч	Лист	Недок.	Подпись	Дата

629-09/21-ПМТ

Лист

32

**Ведомость координат поворотных точек границ
образуемого земельного участка 9**

1. Сведения о характерных точках границ образуемых земельных участков

Обозначение земельного участка :ЗУ9

Зона № —

Обозначение характерных точек границ	Координаты, м		Средняя квадратическая погрешность положения характерной точки (M _i), м	Описание закрепления точки
	X	Y		
1	2	3	4	5
24	742523,50	253424,32	0,10	—
23	742520,08	253433,71	0,10	—
22	742513,50	253431,32	0,10	—
21	742516,92	253421,92	0,10	—

№ образуемого участка	Площадь образуемого участка, м.кв.	№ части исходного участка	Кадастровый номер исходного участка	Площадь части исходного участка, м.кв.	Сумма площадей частей
9	69,99	5,4	71:14:040401:2393	69,99	69,99

Инва. № подл.	Подп. и дата	Взам. инв. №

Изм.	Кол.уч	Лист	Недок.	Подпись	Дата

629-09/21-ПМТ

Лист

33

**Ведомость координат поворотных точек границ
образуемого земельного участка 10**

1. Сведения о характерных точках границ образуемых земельных участков

Обозначение земельного участка :ЗУ10

Зона № —

Обозначение характерных точек границ	Координаты, м		Средняя квадратическая погрешность положения характерной точки (M _i), м	Описание закрепления точки
	X	Y		
1	2	3	4	5
37	742825,24	253534,14	0,10	—
36	742831,82	253536,53	0,10	—
39	742828,40	253545,93	0,10	—
38	742821,82	253543,54	0,10	—

№ образуемого участка	Площадь образуемого участка, м.кв.	№ части исходного участка	Кадастровый номер исходного участка	Площадь части исходного участка, м.кв.	Сумма площадей частей
10	70,00	7,3	71:14:040401:5624	70,00	70,00

Инва. № подл.	Подп. и дата	Взам. инв. №

Изм.	Кол.уч	Лист	Недок.	Подпись	Дата

629-09/21-ПМТ

Лист

34

**Ведомость координат поворотных точек границ
образуемого земельного участка 11**

1. Сведения о характерных точках границ образуемых земельных участков

Обозначение земельного участка :ЗУ11

Зона № —

Обозначение характерных точек границ	Координаты, м		Средняя квадратическая погрешность положения характерной точки (M _i), м	Описание закрепления точки
	X	Y		
1	2	3	4	5
73	742686,04	252957,24	0,10	—
72	742692,62	252959,63	0,10	—
75	742689,20	252969,03	0,10	—
74	742682,63	252966,64	0,10	—

№ образуемого участка	Площадь образуемого участка, м.кв.	№ части исходного участка	Кадастровый номер исходного участка	Площадь части исходного участка, м.кв.	Сумма площадей частей
11	70,00	17,3	71:14:040401:5627	70,00	70,00

Инва. № подл.	Подп. и дата	Взам. инв. №

Изм.	Кол.уч	Лист	Недок.	Подпись	Дата

629-09/21-ПМТ

Лист

35

**Ведомость координат поворотных точек границ
образуемого земельного участка 12**

1. Сведения о характерных точках границ образуемых земельных участков

Обозначение земельного участка :ЗУ12

Зона № —

Обозначение характерных точек границ	Координаты, м		Средняя квадратическая погрешность положения характерной точки (M _i), м	Описание закрепления точки
	X	Y		
1	2	3	4	5
25	742446,75	253614,73	0,10	—
26	742472,93	253624,25	0,10	—
27	742465,43	253644,91	0,10	—
104	742454,23	253645,57	0,10	—
103	742436,16	253643,81	0,10	—

№ образуемого участка	Площадь образуемого участка, м.кв.	№ части исходного участка	Кадастровый номер исходного участка	Площадь части исходного участка, м.кв.	Сумма площадей частей
12	753,42	3,2	71:14:000000:9609	753,42	753,42

Инва. № подл.	Подп. и дата	Взам. инв. №

Изм.	Кол.уч	Лист	Недок.	Подпись	Дата

629-09/21-ПМТ

Лист

36

**Ведомость координат поворотных точек границ
образуемого земельного участка 13**

1. Сведения о характерных точках границ образуемых земельных участков

Обозначение земельного участка :ЗУ13

Зона № —

Обозначение характерных точек границ	Координаты, м		Средняя квадратическая погрешность положения характерной точки (M _i), м	Описание закрепления точки
	X	Y		
1	2	3	4	5
5	742432,92	253588,05	0,10	—
2	742422,66	253616,24	0,10	—
3	742393,37	253605,58	0,10	—
4	742403,63	253577,39	0,10	—

№ образуемого участка	Площадь образуемого участка, м.кв.	№ части исходного участка	Кадастровый номер исходного участка	Площадь части исходного участка, м.кв.	Сумма площадей частей
12	934,96	1,2	71:14:040401:2403	934,96	934,96

Инва. № подл.	Подп. и дата	Взам. инв. №

Изм.	Кол.уч	Лист	Недок.	Подпись	Дата

629-09/21-ПМТ

Лист

37

**Ведомость координат поворотных точек границ
образуемого земельного участка 14**

1. Сведения о характерных точках границ образуемых земельных участков

Обозначение земельного участка :ЗУ14

Зона № —

Обозначение характерных точек границ	Координаты, м		Средняя квадратическая погрешность положения характерной точки (M), м	Описание закрепления точки
	X	Y		
1	2	3	4	5
114	743451,95	253392,17	0,10	—
113	743451,00	253412,76	0,10	—
112	743435,16	253513,50	0,10	—
111	743429,28	253529,71	0,10	—
110	743417,16	253543,99	0,10	—
109	743402,85	253552,17	0,10	—
108	743382,38	253555,36	0,10	—
107	743319,88	253550,35	0,10	—
106	743310,01	253550,56	0,10	—
105	743392,02	253325,25	0,10	—
116	743434,81	253360,63	0,10	—
115	743447,01	253376,58	0,10	—
114	743451,95	253392,17	0,10	—
199	743365,47	253408,86	0,10	—
198	743366,69	253409,30	0,10	—
201	743366,24	253410,53	0,10	—
200	743365,02	253410,08	0,10	—

№ образуемого участка	Площадь образуемого участка, м.кв.	№ части исходного участка	Кадастровый номер исходного участка	Площадь части исходного участка, м.кв.	Сумма площадей частей
14	19472,53	37,2	71:14:040401:6102	8404,16	19472,53
		38,1	71:14:040401:2436	11068,37	

Изм.	Кол.уч	Лист	Недок.	Подпись	Дата
Инва. № подл.	Подп. и дата	Взам. инв. №			

629-09/21-ПМТ

Лист

38

**Ведомость координат поворотных точек границ
образуемого земельного участка 15**

1. Сведения о характерных точках границ образуемых земельных участков

Обозначение земельного участка :ЗУ15

Зона № —

Обозначение характерных точек границ	Координаты, м		Средняя квадратическая погрешность положения характерной точки (M _i), м	Описание закрепления точки
	X	Y		
1	2	3	4	5
68	742127,41	252934,86	0,10	—
69	742168,39	252949,77	0,10	—
126	742070,68	253218,07	0,10	—
125	742127,38	253238,71	0,10	—
124	742099,51	253315,30	0,10	—
123	742032,38	253232,34	0,10	—
122	742039,60	253181,92	0,10	—
121	742051,46	253162,62	0,10	—
120	742057,64	253152,56	0,10	—
119	742053,80	253041,08	0,10	—
118	742053,08	253020,33	0,10	—
117	742126,00	252939,88	0,10	—

№ образуемого участка	Площадь образуемого участка, м.кв.	№ части исходного участка	Кадастровый номер исходного участка	Площадь части исходного участка, м.кв.	Сумма площадей частей
15	21137,13	34,1	71:14:040401:2411	8178,02	21137,13
		33,1	71:14:040401:2412	6160,97	
		32,1	71:14:040401:7075	6798,14	

Инов. № подл.	Подп. и дата	Взам. инв. №

Изм.	Кол.уч	Лист	Недок.	Подпись	Дата

629-09/21-ПМТ

Лист

39

**Ведомость координат поворотных точек границ
образуемого земельного участка 16**

1. Сведения о характерных точках границ образуемых земельных участков

Обозначение земельного участка :ЗУ16

Зона № —

Обозначение характерных точек границ	Координаты, м		Средняя квадратическая погрешность положения характерной точки (M _i), м	Описание закрепления точки
	X	Y		
1	2	3	4	5
128	743321,65	253267,38	0,10	—
127	743382,12	253317,11	0,10	—
211	743341,26	253429,38	0,10	—
134	743329,36	253462,07	0,10	—
133	743315,38	253456,98	0,10	—
205	743243,47	253430,79	0,10	—
206	743259,61	253386,48	0,10	—
207	743241,77	253380,01	0,10	—
208	743251,62	253352,96	0,10	—
209	743221,92	253342,15	0,10	—
130	743237,54	253299,24	0,10	—
129	743301,57	253322,55	0,10	—

№ образуемого участка	Площадь образуемого участка, м.кв.	№ части исходного участка	Кадастровый номер исходного участка	Площадь части исходного участка, м.кв.	Сумма площадей частей
16	17342,00	37,1	71:14:040401:6102	4665,08	17342,00
		36,1	71:14:040401:2435	12159,82	
		38,2	71:14:040401:2436	517,10	

Инва. № подл.	Подп. и дата	Взам. инв. №

Изм.	Кол.уч	Лист	№ док.	Подпись	Дата	629-09/21-ПМТ	Лист
							40

**Ведомость координат поворотных точек границ
образуемого земельного участка 17**

1. Сведения о характерных точках границ образуемых земельных участков

Обозначение земельного участка :ЗУ17

Зона № —

Обозначение характерных точек границ	Координаты, м		Средняя квадратическая погрешность положения характерной точки (M _i), м	Описание закрепления точки
	X	Y		
1	2	3	4	5
136	743221,30	253440,34	0,10	—
135	743323,84	253477,66	0,10	—
142	743297,97	253550,82	0,10	—
141	743211,82	253552,64	0,10	—
140	743218,72	253532,98	0,10	—
139	743178,97	253518,52	0,10	—
138	743198,85	253463,92	0,10	—
137	743211,10	253468,38	0,10	—

№ образуемого участка	Площадь образуемого участка, м.кв.	№ части исходного участка	Кадастровый номер исходного участка	Площадь части исходного участка, м.кв.	Сумма площадей частей
17	10811,95	35,1	71:14:040401:2438	10811,95	10811,95

Инав. № подл.	Подп. и дата	Взам. инв. №

Изм.	Кол.уч	Лист	Недок.	Подпись	Дата

629-09/21-ПМТ

Лист

41

**Ведомость координат поворотных точек границ
образуемого земельного участка 18**

1. Сведения о характерных точках границ образуемых земельных участков

Обозначение земельного участка :ЗУ18

Зона № —

Обозначение характерных точек границ	Координаты, м		Средняя квадратическая погрешность положения характерной точки (M _i), м	Описание закрепления точки
	X	Y		
1	2	3	4	5
101	742559,03	253320,85	0,10	—
102	742650,54	253354,50	0,10	—
144	742633,60	253401,04	0,10	—
143	742541,98	253367,69	0,10	—

№ образуемого участка	Площадь образуемого участка, м.кв.	№ части исходного участка	Кадастровый номер исходного участка	Площадь части исходного участка, м.кв.	Сумма площадей частей
18	4844,39	5,2	71:14:040401:2393	4844,39	4844,39

Инва. № подл.	Подп. и дата	Взам. инв. №

Изм.	Кол.уч	Лист	Недок.	Подпись	Дата

629-09/21-ПМТ

Лист

42

**Ведомость координат поворотных точек границ
образуемого земельного участка 19**

1. Сведения о характерных точках границ образуемых земельных участков

Обозначение земельного участка :ЗУ19

Зона № —

Обозначение характерных точек границ	Координаты, м		Средняя квадратическая погрешность положения характерной точки (M _i), м	Описание закрепления точки
	X	Y		
1	2	3	4	5
168	742634,55	253030,66	0,10	—
167	742404,33	252946,86	0,10	—
166	742282,17	252902,40	0,10	—
165	742257,42	252893,39	0,10	—
164	742228,89	252971,79	0,10	—
163	742194,68	253065,76	0,10	—
162	742220,52	253075,16	0,10	—
161	742211,97	253098,66	0,10	—
160	742172,64	253206,72	0,10	—
159	742164,49	253229,13	0,10	—
158	742201,24	253242,51	0,10	—
157	742286,65	253273,59	0,10	—
156	742279,23	253293,99	0,10	—
155	742257,11	253285,94	0,10	—
154	742228,28	253365,14	0,10	—
153	742209,13	253336,90	0,10	—
152	742234,24	253267,94	0,10	—
151	742196,93	253254,35	0,10	—
150	742141,85	253234,29	0,10	—
149	742138,74	253242,84	0,10	—
148	742114,92	253308,28	0,10	—
147	742120,17	253316,54	0,10	—
124	742099,51	253315,30	0,10	—
125	742127,38	253238,71	0,10	—
126	742070,68	253218,07	0,10	—
69	742168,39	252949,77	0,10	—
70	742200,03	252862,92	0,10	—
71	742975,14	253145,09	0,10	—
146	742971,05	253156,33	0,10	—
145	743110,25	253206,99	0,10	—
174	743095,49	253247,54	0,10	—
86	743084,07	253243,38	0,10	—
83	743094,36	253215,10	0,10	—
84	742979,89	253173,43	0,10	—
85	742969,59	253201,72	0,10	—
94	742956,29	253196,88	0,10	—
87	742966,59	253168,59	0,10	—
88	742762,30	253094,22	0,10	—
173	742751,29	253124,48	0,10	—
172	742748,81	253123,58	0,10	—
171	742756,22	253085,60	0,10	—
170	742649,91	253046,89	0,10	—
169	742653,33	253037,50	0,10	—

Изм. № подл.	Подп. и дата	Взам. инв. №

Изм.	Кол.уч	Лист	Недок.	Подпись	Дата

629-09/21-ПМТ

№ образуемого участка	Площадь образуемого участка, м.кв.	№ части исходного участка	Кадастровый номер исходного участка	Площадь части исходного участка, м.кв.	Сумма площадей частей
19	48891,03	43,3	71:14:040401:2420	5839,79	48891,06
		14,2	71:14:040401:2419	2729,15	
		17,2	71:14:040401:5627	2298,44	
		18,2	71:14:040401:2397	2200,99	
		20,2	71:14:040401:2406	1169,13	
		23,2	71:14:040401:2410	6186,47	
		34,2	71:14:040401:2411	8735,77	
		33,2	71:14:040401:2412	10569,15	
		32,2	71:14:040401:7075	5496,51	
		30,1	71:14:040401:7614	3665,66	

Инва. № подл.	Подп. и дата	Взам. инв. №

Изм.	Кол.уч	Лист	Недок.	Подпись	Дата

629-09/21-ПМТ

Лист

44

**Ведомость координат поворотных точек границ
образуемого земельного участка 20**

1. Сведения о характерных точках границ образуемых земельных участков

Обозначение земельного участка :ЗУ20

Зона № —

Обозначение характерных точек границ	Координаты, м		Средняя квадратическая погрешность положения характерной точки (M _i), м	Описание закрепления точки
	X	Y		
1	2	3	4	5
175	743223,41	253294,10	0,10	—
130	743237,54	253299,24	0,10	—
131	743195,96	253413,50	0,10	—
132	743214,72	253420,33	0,10	—
133	743315,39	253456,97	0,10	—
134	743329,36	253462,07	0,10	—
127	743382,12	253317,11	0,10	—
105	743392,02	253325,25	0,10	—
106	743310,01	253550,56	0,10	—
142	743297,97	253550,82	0,10	—
135	743323,84	253477,66	0,10	—
136	743221,30	253440,34	0,10	—
137	743211,10	253468,38	0,10	—
138	743198,85	253463,92	0,10	—
139	743178,97	253518,52	0,10	—
201	743160,18	253511,68	0,10	—
202	743143,74	253556,83	0,10	—
35	743125,82	253557,97	0,10	—
17	743171,97	253431,16	0,10	—
18	743057,51	253389,49	0,10	—
19	742997,18	253555,29	0,10	—
20	742530,24	253385,34	0,10	—
21	742516,92	253421,92	0,10	—
24	742513,50	253431,32	0,10	—
25	742446,75	253614,73	0,10	—
103	742436,16	253643,81	0,10	—
1	742416,46	253633,26	0,10	—
2	742422,66	253616,24	0,10	—
5	742432,92	253588,05	0,10	—
6	742446,30	253551,28	0,10	—
7	742457,65	253520,10	0,10	—
8	742490,55	253429,71	0,10	—
9	742502,11	253397,94	0,10	—
187	742525,71	253333,10	0,10	—
186	742533,58	253311,49	0,10	—
185	742549,31	253268,26	0,10	—
184	742572,91	253203,42	0,10	—
183	742590,60	253209,86	0,10	—
182	742596,56	253193,48	0,10	—
181	742699,79	253231,51	0,10	—
180	742714,90	253189,99	0,10	—
179	742740,21	253120,45	0,10	—
172	742748,81	253123,58	0,10	—

Инва. № подл.	Взам. инв. №
	Подп. и дата

Изм.	Кол.уч	Лист	Недок.	Подпись	Дата
------	--------	------	--------	---------	------

629-09/21-ПМТ

1	2	3	4	5
173	742751,29	253124,48	0,10	—
89	742710,50	253236,56	0,10	—
90	742914,78	253310,92	0,10	—
91	742915,39	253309,25	0,10	—
178	743048,95	253357,86	0,10	—
177	743063,05	253362,99	0,10	—
176	743182,51	253406,47	0,10	—
188	742904,96	253337,91	0,10	—
195	742878,97	253409,33	0,10	—
194	742852,97	253480,75	0,10	—
193	742641,54	253403,79	0,10	—
192	742658,43	253357,40	0,10	—
191	742667,54	253332,37	0,10	—
190	742693,53	253260,96	0,10	—
189	742720,11	253270,65	0,10	—
188	742904,96	253337,91	0,10	—
95	743034,02	253380,93	0,10	—
98	742980,73	253527,38	0,10	—
97	742866,23	253485,71	0,10	—
96	742919,53	253339,26	0,10	—
95	743034,02	253380,93	0,10	—
99	742686,91	253254,58	0,10	—
102	742650,54	253354,50	0,10	—
144	742633,60	253401,04	0,10	—
143	742541,98	253367,69	0,10	—
101	742559,03	253320,85	0,10	—
100	742595,30	253221,22	0,10	—
99	742686,91	253254,58	0,10	—

№ образуемого участка	Площадь образуемого участка, м.кв.	№ части исходного участка	Кадастровый номер исходного участка	Площадь части исходного участка, м.кв.	Сумма площадей частей
20	58836,10	37,4	71:14:040401:6102	1417,80	58836,09
		38,3	71:14:040401:2436	1493,14	
		35,3	71:14:040401:2438	2409,55	
		11,2	71:14:040401:2437	7488,47	
		12,5	71:14:040401:2417	850,14	
		36,2	71:14:040401:2435	1828,51	
		10,2	71:14:040401:2429	7022,14	

Инва. № подл.	Подп. и дата	Взам. инв. №

Изм.	Кол.уч	Лист	Недок.	Подпись	Дата

629-09/21-ПМТ

Лист

46

		12,3	71:14:040401:2417	2555,43	
		9,3	71:14:040401:2428	3741,52	
		25,2	71:14:040401:2422	5717,18	
		7,2	71:14:040401:5624	4663,22	
		27,2	71:14:040401:2386	1402,07	
		26,2	71:14:040401:2385	850,41	
		24,2	71:14:040401:2421	22,08	
		39,2	71:14:040401:2392	6815,35	
		5,3	71:14:040401:2393	5732,17	
		4,2	71:14:040401:2394	2861,93	
		3,3	71:14:000000:9609	1964,98	

Инва. № подл.	Подп. и дата	Взам. инв. №

Изм.	Кол.уч	Лист	Недок.	Подпись	Дата

629-09/21-ПМТ

Лист

47

**Ведомость координат поворотных точек границ
образуемого земельного участка 21**

1. Сведения о характерных точках границ образуемых земельных участков

Обозначение земельного участка :ЗУ21

Зона № —

Обозначение характерных точек границ	Координаты, м		Средняя квадратическая погрешность положения характерной точки (M _i), м	Описание закрепления точки
	X	Y		
1	2	3	4	5
196	742399,71	253360,67	0,10	—
10	742413,80	253365,80	0,10	—
11	742386,50	253440,80	0,10	—
12	742350,74	253427,87	0,10	—
76	742354,86	253416,56	0,10	—
197	742376,50	253424,42	0,10	—

№ образуемого участка	Площадь образуемого участка, м.кв.	№ части исходного участка	Кадастровый номер исходного участка	Площадь части исходного участка, м.кв.	Сумма площадей частей
21	1474,08	2,2	71:14:040401:3725	1474,08	1474,08

Инва. № подл.	Подп. и дата	Взам. инв. №

Изм.	Кол.уч	Лист	Недок.	Подпись	Дата

629-09/21-ПМТ

Лист

48

**Ведомость координат поворотных точек границ
образуемого земельного участка 22**

1. Сведения о характерных точках границ образуемых земельных участков

Обозначение земельного участка :ЗУ22

Зона № —

Обозначение характерных точек границ	Координаты, м		Средняя квадратическая погрешность положения характерной точки (M _i), м	Описание закрепления точки
	X	Y		
1	2	3	4	5
61'	742837,00	252892,54	0,10	—
62'	742871,84	252919,38	0,10	—
63'	742902,96	252969,20	0,10	—
64'	742902,82	253048,57	0,10	—
65'	742926,73	253056,13	0,10	—
66'	743030,62	253069,11	0,10	—
67'	743217,94	253168,50	0,10	—
40	742996,02	253087,73	0,10	—
41	742950,87	253071,30	0,10	—
42	742931,07	253068,82	0,10	—
43	742918,55	253066,11	0,10	—
44	742903,90	253061,09	0,10	—
45	742897,82	253057,66	0,10	—
46	742892,67	253050,95	0,10	—
47	742890,86	253043,11	0,10	—
48	742889,34	253021,12	0,10	—
49	742885,60	253001,10	0,10	—
50	742875,50	252971,27	0,10	—
51	742866,11	252955,75	0,10	—
52	742849,12	252930,33	0,10	—
53	742828,52	252908,44	0,10	—
54	742810,16	252893,88	0,10	—
55	742781,53	252877,60	0,10	—
56	742756,79	252868,39	0,10	—
57	742706,13	252856,76	0,10	—
58	742653,39	252853,01	0,10	—
59	742547,86	252869,63	0,10	—
60	742319,06	252758,86	0,10	—
61	742337,92	252707,05	0,10	—
54'	742347,64	252719,61	0,10	—
55'	742353,59	252761,82	0,10	—
56'	742472,17	252818,94	0,10	—
57'	742550,69	252856,76	0,10	—
58'	742557,75	252855,84	0,10	—
59'	742677,26	252840,33	0,10	—
60'	742799,53	252863,68	0,10	—

Взам. инв. №	
Подп. и дата	
Инв. № подл.	

Изм.	Кол.уч	Лист	Недок.	Подпись	Дата	629-09/21-ПМТ	Лист
							49

№ образуемого участка	Площадь образуемого участка, м.кв.	№ части исходного участка	Кадастровый номер исходного участка	Площадь части исходного участка, м.кв.	Сумма площадей частей
22	16697,28	14,3	71:14:040401:2419	271,30	16697,28
		13,2	71:14:040401:2418	8438,25	
		15,2	71:14:040401:2439	834,58	
		16,2	71:14:040401:2383	2838,80	
		19,2	71:14:040401:2396	1368,94	
		21,2	71:14:040401:2405	2945,41	

Инва. № подл.	Подп. и дата	Взам. инв. №

Изм.	Кол.уч	Лист	Недок.	Подпись	Дата

629-09/21-ПМТ

Лист

50

**Ведомость координат поворотных точек границ
образуемого земельного участка 23**

1. Сведения о характерных точках границ образуемых земельных участков

Обозначение земельного участка :ЗУ23

Зона № —

Обозначение характерных точек границ	Координаты, м		Средняя квадратическая погрешность положения характерной точки (M _i), м	Описание закрепления точки
	X	Y		
1	2	3	4	5
70'	743325,90	253255,70	0,10	—
71'	743469,21	253373,50	0,10	—
1'	743437,49	253572,16	0,10	—
2'	743315,22	253562,35	0,10	—
3'	743293,71	253562,85	0,10	—
4'	743194,86	253565,47	0,10	—
5'	743139,30	253569,04	0,10	—
6'	743061,34	253574,06	0,10	—
7'	742989,12	253587,23	0,10	—
8'	742942,65	253595,71	0,10	—
9'	742694,76	253633,62	0,10	—
10'	742669,87	253637,42	0,10	—
11'	742669,84	253636,84	0,10	—
12'	742663,90	253637,17	0,10	—
13'	742655,88	253637,62	0,10	—
14'	742652,86	253637,81	0,10	—
15'	742643,97	253638,54	0,10	—
16'	742647,88	253640,79	0,10	—
17'	742628,48	253641,87	0,10	—
18'	742609,15	253642,95	0,10	—
19'	742590,92	253643,97	0,10	—
20'	742572,00	253645,02	0,10	—
21'	742564,72	253645,97	0,10	—
22'	742558,34	253647,07	0,10	—
23'	742549,17	253648,22	0,10	—
24'	742545,71	253649,00	0,10	—
25'	742543,00	253649,67	0,10	—
26'	742537,42	253650,12	0,10	—
27'	742505,52	253656,22	0,10	—
28'	742460,97	253664,74	0,10	—
29'	742424,27	253663,65	0,10	—
29-1'	742424,32	253663,50	0,10	—
30'	742411,89	253663,28	0,10	—
31'	742407,64	253657,51	0,10	—
32'	742371,37	253608,28	0,10	—
33'	742271,16	253509,09	0,10	—
34'	742237,07	253475,35	0,10	—
35'	742220,52	253455,27	0,10	—
36'	742204,77	253436,15	0,10	—
37'	742219,87	253382,97	0,10	—

Взам. инв. №	
Подп. и дата	
Инв. № подл.	

Изм.	Кол.уч	Лист	Недок.	Подпись	Дата

629-09/21-ПМТ

Лист

51

1	2	3	4	5
38'	742182,33	253338,60	0,10	—
39'	742167,01	253336,57	0,10	—
40'	742110,62	253329,03	0,10	—
124	742099,51	253315,30	0,10	—
147	742120,17	253316,54	0,10	—
198	742166,95	253322,90	0,10	—
199	742171,44	253324,39	0,10	—
153	742209,13	253336,90	0,10	—
154	742228,28	253365,14	0,10	—
200	742235,52	253390,51	0,10	—
79	742243,09	253393,27	0,10	—
80	742227,71	253435,51	0,10	—
81	742229,00	253439,34	0,10	—
82	742237,69	253450,37	0,10	—
15	742277,53	253491,58	0,10	—
16	742403,39	253621,75	0,10	—
1	742416,46	253633,26	0,10	—
103	742436,16	253643,81	0,10	—
104	742454,23	253645,57	0,10	—
27	742465,43	253644,91	0,10	—
28	742581,53	253620,76	0,10	—
29	742673,62	253623,96	0,10	—
30	742807,51	253603,32	0,10	—
31	742824,42	253600,72	0,10	—
32	742962,18	253578,34	0,10	—
33	742990,70	253573,06	0,10	—
34	743045,74	253562,88	0,10	—
35	743125,82	253557,97	0,10	—
202	743143,74	253556,83	0,10	—
203	743165,51	253555,49	0,10	—
141	743211,82	253552,64	0,10	—
142	743297,97	253550,82	0,10	—
106	743310,01	253550,56	0,10	—
107	743319,88	253550,35	0,10	—
108	743382,38	253555,36	0,10	—
109	743402,85	253552,17	0,10	—
110	743417,16	253543,99	0,10	—
111	743429,28	253529,71	0,10	—
112	743435,16	253513,50	0,10	—
113	743451,00	253412,76	0,10	—
114	743451,95	253392,17	0,10	—
115	743447,01	253376,58	0,10	—
116	743434,81	253360,63	0,10	—
105	743392,02	253325,25	0,10	—
127	743382,12	253317,11	0,10	—
128	743321,65	253267,38	0,10	—

Изн. № подл.	Взам. инв. №
	Подп. и дата

Изм.	Кол.уч	Лист	Недок.	Подпись	Дата
------	--------	------	--------	---------	------

629-09/21-ПМТ

Лист

52

№ образуемого участка	Площадь образуемого участка, м.кв.	№ части исходного участка	Кадастровый номер исходного участка	Площадь части исходного участка, м.кв.	Сумма площадей частей
23	28165,83	37,3	71:14:040401:6102	2610,93	28165,88
		38,4	71:14:040401:2436	4112,72	
		35,4	71:14:040401:2438	1858,73	
		12,4	71:14:040401:2417	2132,95	
		8,2	71:14:040401:242	3735,99	
		6,2	71:14:040401:5625	948,81	
		3,4	71:14:000000:9609	4658,35	
		1,3	71:14:040401:2403	3183,06	
		29,2	71:14:040401:3728	1271,83	
		30,2	71:14:040401:7614	2779,21	
		32,3	71:14:040401:7075	873,30	

Инва. № подл.	Подп. и дата	Взам. инв. №

Изм.	Кол.уч	Лист	Недок.	Подпись	Дата

629-09/21-ПМТ

Лист

53

**Ведомость координат поворотных точек границ
образуемого земельного участка 24**

1. Сведения о характерных точках границ образуемых земельных участков

Обозначение земельного участка :ЗУ24

Зона № —

Обозначение характерных точек границ	Координаты, м		Средняя квадратическая погрешность положения характерной точки (M _i), м	Описание закрепления точки
	X	Y		
1	2	3	4	5
201	743160,18	253511,68	0,10	—
139	743178,97	253518,52	0,10	—
140	743218,72	253532,98	0,10	—
141	743211,82	253552,64	0,10	—
203	743165,51	253555,49	0,10	—
202	743143,74	253556,83	0,10	—

№ образуемого участка	Площадь образуемого участка, м.кв.	№ части исходного участка	Кадастровый номер исходного участка	Площадь части исходного участка, м.кв.	Сумма площадей частей
24	2151,21	35,2	71:14:040401:2438	2151,21	2151,21

Инва. № подл.	Подп. и дата	Взам. инв. №

Изм.	Кол.уч	Лист	Недок.	Подпись	Дата

629-09/21-ПМТ

Лист

54

**Ведомость координат поворотных точек границ
образуемого земельного участка 25**

1. Сведения о характерных точках границ образуемых земельных участков

Обозначение земельного участка :ЗУ25

Зона № —

Обозначение характерных точек границ	Координаты, м		Средняя квадратическая погрешность положения характерной точки (M _i), м	Описание закрепления точки
	X	Y		
1	2	3	4	5
149	742138,74	253242,84	0,10	—
204	742231,13	253276,47	0,10	—
153	742209,13	253336,90	0,10	—
199	742171,44	253324,39	0,10	—
198	742166,95	253322,90	0,10	—
147	742120,17	253316,54	0,10	—
148	742114,92	253308,28	0,10	—

№ образуемого участка	Площадь образуемого участка, м.кв.	№ части исходного участка	Кадастровый номер исходного участка	Площадь части исходного участка, м.кв.	Сумма площадей частей
25	6705,6	31,1	71:14:040401:7622	6705,60	6705,60

Инва. № подл.	Подп. и дата	Взам. инв. №

Изм.	Кол.уч	Лист	Недок.	Подпись	Дата

629-09/21-ПМТ

Лист

55

**Ведомость координат поворотных точек границ
образуемого земельного участка 26**

1. Сведения о характерных точках границ образуемых земельных участков

Обозначение земельного участка :ЗУ26

Зона № —

Обозначение характерных точек границ	Координаты, м		Средняя квадратическая погрешность положения характерной точки (M _i), м	Описание закрепления точки
	X	Y		
1	2	3	4	5
150	742141,85	253234,29	0,10	—
151	742196,93	253254,35	0,10	—
152	742234,24	253267,94	0,10	—
204	742231,13	253276,47	0,10	—
149	742138,74	253242,84	0,10	—

№ образуемого участка	Площадь образуемого участка, м.кв.	№ части исходного участка	Кадастровый номер исходного участка	Площадь части исходного участка, м.кв.	Сумма площадей частей
26	894,01	31,2	71:14:040401:7622	894,01	894,01

Инва. № подл.	Подп. и дата	Взам. инв. №

Изм.	Кол.уч	Лист	Недок.	Подпись	Дата

629-09/21-ПМТ

Лист

56

**Ведомость координат поворотных точек границ
образуемого земельного участка 27**

1. Сведения о характерных точках границ образуемых земельных участков

Обозначение земельного участка :ЗУ16

Зона № —

Обозначение характерных точек границ	Координаты, м		Средняя квадратическая погрешность положения характерной точки (M _i), м	Описание закрепления точки
	X	Y		
1	2	3	4	5
209	743221,92	253342,15	0,10	—
208	743251,62	253352,96	0,10	—
207	743241,77	253380,01	0,10	—
210	743212,07	253369,24	0,10	—

№ образуемого участка	Площадь образуемого участка, м.кв.	№ части исходного участка	Кадастровый номер исходного участка	Площадь части исходного участка, м.кв.	Сумма площадей частей
16	910,12	36,2	71:14:040401:2435	910,12	910,12

Инва. № подл.	Подп. и дата	Взам. инв. №

Изм.	Кол.уч	Лист	Недок.	Подпись	Дата

629-09/21-ПМТ

Лист

57

**Ведомость координат поворотных точек границ
образуемого земельного участка 28**

1. Сведения о характерных точках границ образуемых земельных участков

Обозначение земельного участка :ЗУ16

Зона № —

Обозначение характерных точек границ	Координаты, м		Средняя квадратическая погрешность положения характерной точки (M _i), м	Описание закрепления точки
	X	Y		
1	2	3	4	5
210	743212,07	253369,24	0,10	—
207	743241,77	253380,01	0,10	—
206	743259,61	253386,48	0,10	—
205	743243,47	253430,79	0,10	—
132	743214,72	253420,33	0,10	—
131	743195,96	253413,50	0,10	—

№ образуемого участка	Площадь образуемого участка, м.кв.	№ части исходного участка	Кадастровый номер исходного участка	Площадь части исходного участка, м.кв.	Сумма площадей частей
16	2382,97	36,3	71:14:040401:2435	2382,97	2382,97

Инва. № подл.	Подп. и дата	Взам. инв. №

Изм.	Кол.уч	Лист	Недок.	Подпись	Дата

629-09/21-ПМТ

Лист

58

**Ведомость координат поворотных точек границ
проекта межевания**

1. Сведения о характерных точках границ образуемых земельных участков

Обозначение земельного участка границы проекта

Зона № —

Обозначение характерных точек границ	Координаты, м		Средняя квадратическая погрешность положения характерной точки (M _i), м	Описание закрепления точки
	X	Y		
1	2	3	4	5
63'	742902,96	252969,20	0,10	—
64'	742902,82	253048,57	0,10	—
65'	742926,73	253056,13	0,10	—
66'	743030,62	253069,11	0,10	—
67'	743217,94	253168,50	0,10	—
68'	743223,21	253171,30	0,10	—
69'	743303,78	253237,53	0,10	—
70'	743325,90	253255,70	0,10	—
71'	743469,21	253373,50	0,10	—
1'	743437,49	253572,16	0,10	—
2'	743315,22	253562,35	0,10	—
3'	743293,71	253562,85	0,10	—
4'	743194,86	253565,47	0,10	—
5'	743139,30	253569,04	0,10	—
6'	743061,34	253574,06	0,10	—
7'	742989,12	253587,23	0,10	—
8'	742942,65	253595,71	0,10	—
9'	742694,76	253633,62	0,10	—
10'	742669,87	253637,42	0,10	—
11'	742669,84	253636,84	0,10	—
12'	742663,90	253637,17	0,10	—
13'	742655,88	253637,62	0,10	—
14'	742652,86	253637,81	0,10	—
15'	742643,97	253638,54	0,10	—
16'	742647,88	253640,79	0,10	—
17'	742628,48	253641,87	0,10	—
18'	742609,15	253642,95	0,10	—
19'	742590,92	253643,97	0,10	—
20'	742572,00	253645,02	0,10	—
21'	742564,72	253645,97	0,10	—
22'	742558,34	253647,07	0,10	—
23'	742549,17	253648,22	0,10	—
24'	742545,71	253649,00	0,10	—
25'	742543,00	253649,67	0,10	—
26'	742537,42	253650,12	0,10	—
27'	742505,52	253656,22	0,10	—
28'	742460,97	253664,74	0,10	—
29'	742424,27	253663,65	0,10	—

Взам. инв. №	
Подп. и дата	
Инв. № подл.	

Изм.	Кол.уч	Лист	№ док.	Подпись	Дата	629-09/21-ПМТ	Лист 59

1	2	3	4	5
29-1'	742424,32	253663,50	0,10	—
30'	742411,89	253663,28	0,10	—
31'	742407,64	253657,51	0,10	—
32'	742371,37	253608,28	0,10	—
33'	742271,16	253509,09	0,10	—
34'	742237,07	253475,35	0,10	—
35'	742220,52	253455,27	0,10	—
36'	742204,77	253436,15	0,10	—
37'	742219,87	253382,97	0,10	—
38'	742182,33	253338,60	0,10	—
39'	742167,01	253336,57	0,10	—
40'	742110,62	253329,03	0,10	—
41'	742032,38	253232,34	0,10	—
42'	742039,60	253181,92	0,10	—
43'	742051,46	253162,62	0,10	—
44'	742057,64	253152,56	0,10	—
45'	742053,80	253041,08	0,10	—
46'	742053,08	253020,33	0,10	—
47'	742126,00	252939,88	0,10	—
48'	742164,60	252802,60	0,10	—
49'	742181,30	252743,23	0,10	—
50'	742186,62	252654,29	0,10	—
51'	742187,64	252637,32	0,10	—
52'	742229,71	252618,14	0,10	—
53'	742307,17	252667,29	0,10	—
54'	742347,64	252719,61	0,10	—
55'	742353,59	252761,82	0,10	—
56'	742472,17	252818,94	0,10	—
57'	742550,69	252856,76	0,10	—
58'	742557,75	252855,84	0,10	—
59'	742677,26	252840,33	0,10	—
60'	742799,53	252863,68	0,10	—
61'	742837,00	252892,54	0,10	—
62'	742871,84	252919,38	0,10	—

Изм. № подл.	Подп. и дата	Взам. инв. №

Изм.	Кол.уч	Лист	Недок.	Подпись	Дата


629-09/21-ПМТ

Лист

60

ГРАФИЧЕСКАЯ ЧАСТЬ

Инв. № подл.	Подп. и дата	Взам. инв. №						629-09/21-ПМТ	Лист
			Изм.	Кол.уч	Лист	Недок.	Подпись		Дата



Проект межевания территории жилого микрорайона Северная Мыза, расположенного по адресу: М.О. г. Тула, с/о Иншинский, д. Мыза.

Чертёж межевания территории М 1:2000

Кадастровый квартал
71:14:040401

- Условные обозначения
- красная линия
 - граница проекта межевания
 - границы участков, стоящих на кадастровом учёте
 - граница образуемого участка

- ЗОУИТ:
- охранная зона объектов электро-сетевого хозяйства (10 м)
 - охранная зона котельной (10 м)
 - Охранная зона ливневых очистных сооружений (15 м)
 - Охранная зона ГРП (10 м)
 - Охранная зона скважин забора воды (30 м)

- Проектируемые участки:
- Участок планируемый для размещения ДДУ
 - Участок планируемый для размещения общеобразовательной школы
 - Участок планируемый для размещения магазина
 - Участок планируемый под магазин, общественное питание
 - Участок планируемый под коммунальное обслуживание (нежилые здания инженерных сооружений - котельная, ТП, КНС, ЛОС)
 - Участки, планируемые для размещения стоянок
 - Участок планируемый под территории общего пользования
 - Участки, планируемые под территории общего пользования (и последующей передачи городу)

Проектируемые участки очереди строительства жилья:

- I очередь
- II очередь
- III очередь

- Существующие участки:
- Участок планируемый для размещения ДДУ

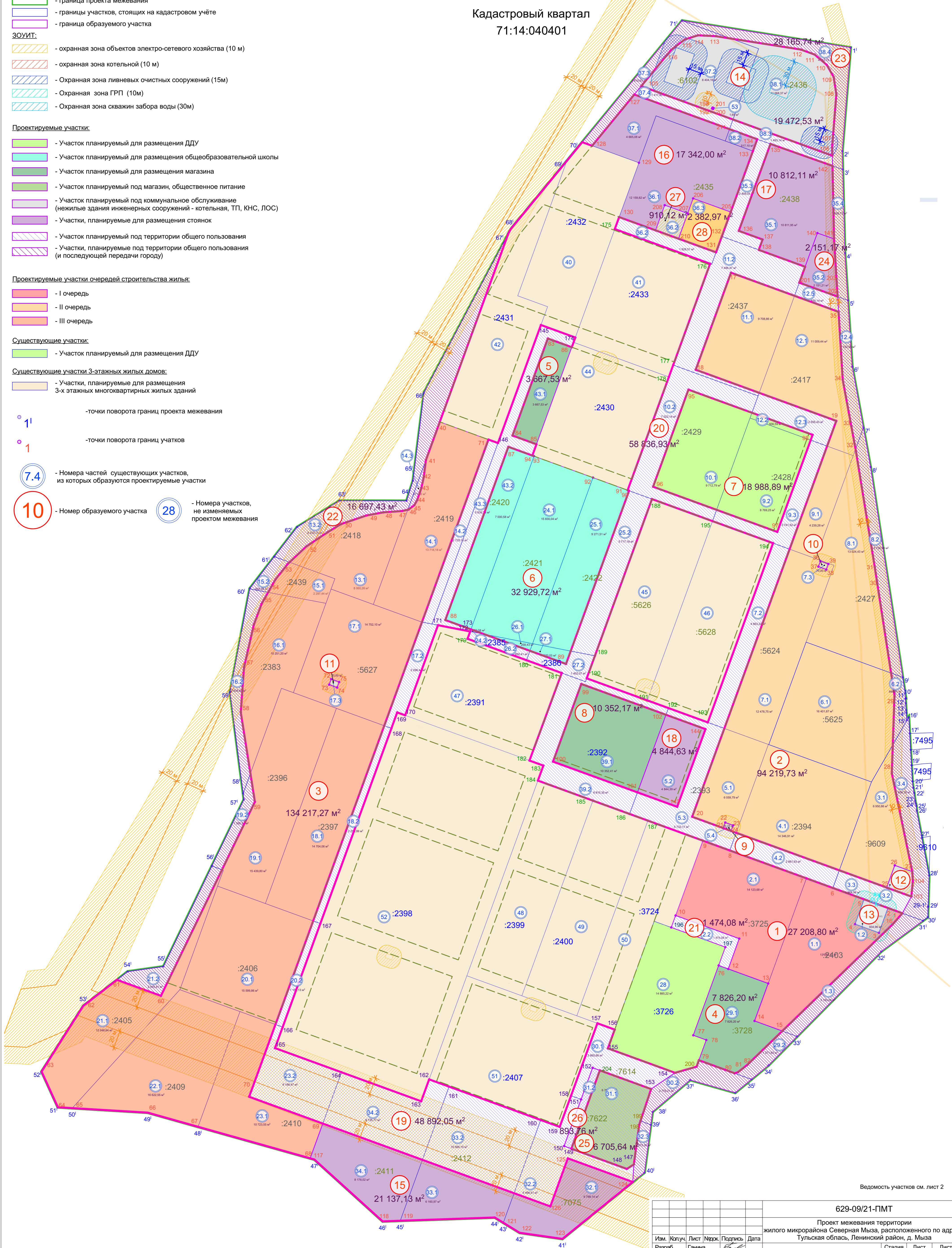
- Существующие участки 3-этажных жилых домов:
- Участки, планируемые для размещения 3-х этажных многоквартирных жилых зданий

1' - точки поворота границ проекта межевания

1 - точки поворота границ участков

7.4 - Номера частей существующих участков, из которых образуются проектируемые участки

10 - Номер образуемого участка 28 - Номера участков, не изменяемых проектом межевания



Ведомость участков см. лист 2

					629-09/21-ПМТ					
					Проект межевания территории жилого микрорайона Северная Мыза, расположенного по адресу: Тульская область, Ленинский район, д. Мыза					
Изм.	Копия	Лист	Нарк.	Подпись	Дата	ТОМ 1. Основная часть	Стадия	Лист	Листов	
Разраб.	Ганина						ПМТ	1		
Пров.	Алексеева									
Н. контр.	Зелен									
					Чертеж межевания территории М 1:2000			ООО "АЛЬЯНС-ПРОЕКТ"		
								Формат А1		

ВЕДОМОСТЬ УЧАСТКОВ (формируемых проектом межевания)

№/№ по ГП	Вид разрешённого использования	Площадь, м ²
1	Многоэтажная жилая застройка (высотная застройка)	27208,80
2	Многоэтажная жилая застройка (высотная застройка)	94220,20
3	Многоэтажная жилая застройка (высотная застройка)	134217,63
4	Магазин	7826,20
5	Магазин	3667,53
6	Дошкольное, начальное и среднее общее образование	32930,59
7	Дошкольное, начальное и среднее общее образование	18988,62
8	Магазин	10352,41
9	Предоставление коммунальных услуг	69,99
10	Предоставление коммунальных услуг	70,0
11	Предоставление коммунальных услуг	70,0
12	Предоставление коммунальных услуг	753,42
13	Предоставление коммунальных услуг	934,96
14	Предоставление коммунальных услуг	19472,53
15	Хранение автотранспорта	21137,13
16	Хранение автотранспорта	17342,00
17	Хранение автотранспорта	10811,95
18	Хранение автотранспорта	4844,39
19	Земельные участки (территории) общего пользования	48891,03
20	Земельные участки (территории) общего пользования	58836,10
21	Земельные участки (территории) общего пользования	1474,08
22	Земельные участки (территории) общего пользования	16697,28
23	Земельные участки (территории) общего пользования	28165,83
24	Хранение автотранспорта	2151,21
25	Магазин, общественное питание	6705,60
26	Земельные участки (территории) общего пользования	894,01
27	Предоставление коммунальных услуг	910,12
28	Амбулаторно-поликлиническое обслуживание	2382,97

ВЕДОМОСТЬ УЧАСТКОВ (не изменяемых проектом межевания)

№/№ по ГП	Вид разрешённого использования	Площадь, м ²
28	Дошкольное, начальное и среднее общее образование	14885
40	Для размещения многоквартирных жилых домов этажностью 1-3, объектов коммунально-бытового назначения, объектов торговли, офисов коммерческих организаций	16696
41	Для размещения многоквартирных жилых домов этажностью 1-3, объектов коммунально-бытового назначения, объектов торговли, офисов коммерческих организаций	16996
42	Для размещения многоквартирных жилых домов этажностью 1-3, объектов коммунально-бытового назначения, объектов торговли, офисов коммерческих организаций	16714
44	Для размещения многоквартирных жилых домов этажностью 1-3, объектов коммунально-бытового назначения, объектов торговли, офисов коммерческих организаций	16996
45	Для размещения многоквартирных жилых домов этажностью 1-3, объектов коммунально-бытового назначения, объектов торговли, офисов коммерческих организаций	17098
46	Для размещения многоквартирных жилых домов этажностью 1-3, объектов коммунально-бытового назначения, объектов торговли, офисов коммерческих организаций	17100
47	Для размещения многоквартирных жилых домов этажностью 1-3, объектов коммунально-бытового назначения, объектов торговли, офисов коммерческих организаций	17419
48	Для размещения многоквартирных жилых домов этажностью 1-3, объектов коммунально-бытового назначения, объектов торговли, офисов коммерческих организаций	16905
49	Для размещения многоквартирных жилых домов этажностью 1-3, объектов коммунально-бытового назначения, объектов торговли, офисов коммерческих организаций	16904
50	Для размещения многоквартирных жилых домов этажностью 1-3, объектов коммунально-бытового назначения, объектов торговли, офисов коммерческих организаций	13988
51	Для размещения многоквартирных жилых домов этажностью 1-3, объектов коммунально-бытового назначения, объектов торговли, офисов коммерческих организаций	21301
52	Для размещения многоквартирных жилых домов этажностью 1-3, объектов коммунально-бытового назначения, объектов торговли, офисов коммерческих организаций	77283
53	Для размещения многоквартирных жилых домов этажностью 1-3, объектов коммунально-бытового назначения, объектов торговли, офисов коммерческих организаций	2

						629-09/21-ПМТ			
						Проект планировки территории жилого микрорайона Северная Мыза, расположенного по адресу: Тульская область, Ленинский район, д. Мыза			
Изм.	Кол.уч.	Лист	№Док.	Подп.	Дата				
Разработал	Ганина					ТОМ 1. Основная часть	Стадия	Лист	Листов
Проверил	Алексеева						ПМТ	2	
Н. контр	Зинин					Ведомость участков			